








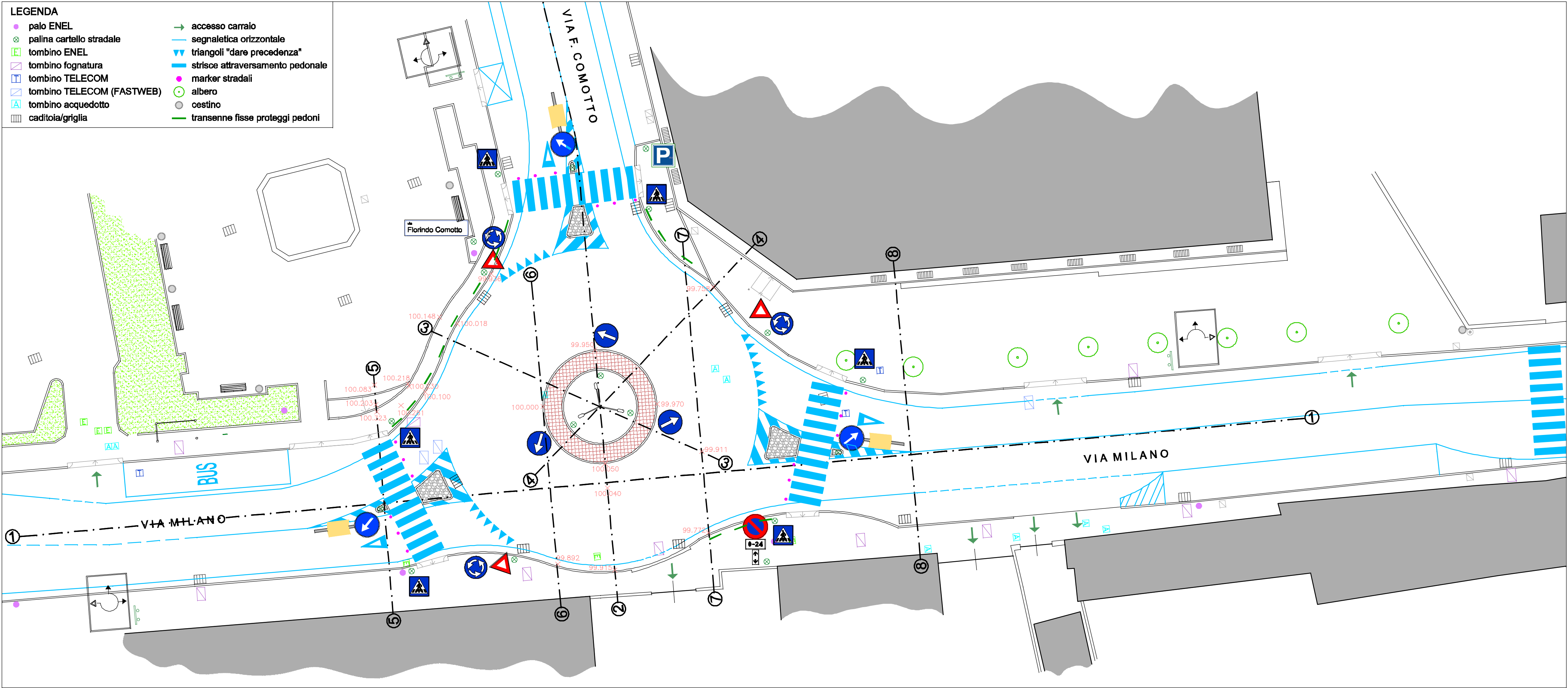
SEGNALETICA VERTICALE IN PROGETTO

	ATTRAVERSAIMENTO PEDONALE figura II 303, art. 135 POSIZIONE: in corrispondenza dell'attraversamento QUANTITA': 6		INCROCIO A ROTATORIA figura II 36, art. 106 figura II 84, art. 122 comma 6 POSIZIONE: in corrispondenza del ramo d'immissione QUANTITA': 3
	DELINEATORE DI OSTACOLO CON SEGNALE DI OBBLIGO DI PASSAGGIO A DESTRA figura II 82/b, art. 122 comma 4 e 5, art. 177 comma 7 figura II 472, art. 177 comma 5 e 6 POSIZIONE: in corrispondenza delle aiuole spartitraffico QUANTITA': 3		SEGNALETICA DI PREAVVISO INTERSEZIONE URBANA CON ROTATORIA figura II 238 art. 127 comma 1 lettera a) POSIZIONE: ml 150 circa dall'intersezione QUANTITA': 3

SEGNALETICA ORIZZONTALE IN PROGETTO

	SEGNALETICA TRASVERSALE DI DARE PRECEDENZA figura II 433, art. 144 comma 4 POSIZIONE : in corrispondenza della soglia dell'intersezione QUANTITA': 20		ATTRAVERSAIMENTO PEDONALE figura II 434, art. 145 comma 1 POSIZIONE : in corrispondenza dell'attraversamento QUANTITA': 30		SEGNALETICA TRASVERSALE DI DARE PRECEDENZA figura II 442/a, art. 148 comma 9 POSIZIONE : almeno 2 ml prima dell'anello esterno della rotatoria QUANTITA': 3
---	--	---	---	---	--

PLANIMETRIA SEGNALETICA STRADALE scala 1:200



REGIONE PIEMONTE



PROVINCIA DI BIELLA

COMUNE DI VIGLIANO BIELLESE

REALIZZAZIONE DI NUOVA ROTATORIA
TRA VIA MILANO E VIA F. COMOTTO

Studio Tecnico Associato
EIDOS

Via G. Marconi, 20 - 13900 Biella

Il Tecnico: Arch. Cristina Bernardi

PROGETTO
DEFINITIVO-ESECUTIVO

Data: OTTOBRE 2018

Tavola

Agg.

Scala: 1:200

4

PLANIMETRIA
STATO DI PROGETTO CON
SEGNALETICA STRADALE